





















































## Beschrijving fietsroute open boerderijendag Binnenveld 16 juni

Start bij **Boerderij van Steenberg**, Dijkgraaf 1A in Bennekom (Ede, Gelderland) en ga zuid

- |    |  |                      |                              |  |
|----|--|----------------------|------------------------------|--|
| 1  | Kom na 754 meter bij Bakkerij van Veen in Bennekom (Ede, Gelderland)   |                      |                              | 754 meter  |
| 2  | Ga na 658 meter bij de zijstraat   | <b>schuin rechts</b> | naar Dickensweg              |  1.4 km.    |
| 3  | Ga na 186 meter bij de Y-splitsing   | <b>schuin links</b>  | naar Zwartesteeg             |  1.6 km.    |
| 4  | Ga na 356 meter bij de zijstraat   | <b>rechtdoor</b>     | , naam wordt Lange Rijnsteeg |  2.0 km.    |
| 5  | Ga na 752 meter bij het einde<br><i>Op deze weg komt u in de woonplaats Wageningen.</i>  | <b>rechtdoor</b>     | , naam wordt Rijnsteeg       |  2.7 km.    |
| 6  | Ga na 383 meter bij de zijstraat   | <b>linksaf</b>       | naar Bennekomse Steeg        |  3.1 km.    |
| 7  | Ga na 561 meter bij de T-splitsing   | <b>rechtsaf</b>      | naar Dijkgraaf               |  3.7 km.    |
| 8  | Ga na 149 meter bij de zijstraat   | <b>linksaf</b>       | naar Plassteeg               |  3.8 km.    |
| 9  | Ga na 574 meter bij de Y-splitsing   | <b>rechtdoor</b>     | , naam wordt Kielekampsteeg  |  4.4 km.    |
| 10 | Ga na 29 meter bij het kruispunt   | <b>rechtsaf</b>      | naar Bornsesteeg             |  4.4 km.    |
| 11 | Kom na 96 meter bij <b>Zorgboerderij de Hoge Born</b> in Wageningen (Gelderland)   |                      |                              | 4.5 km.  |
| 12 | Ga na 647 meter bij het kruispunt  | <b>rechtsaf</b>      | naar Droevendaalsesteeg      |  5.2 km.    |
| 13 | Ga na 58 meter op de kruising  | <b>schuin links</b>  | naar Born Zuid               |  5.2 km.  |
| 14 | Ga na 247 meter bij de T-splitsing   | <b>rechtsaf</b>      | naar Akkermaalsbos           |  5.5 km.  |
| 15 | Ga na 505 meter bij het kruispunt  | <b>terug</b>         | naar Dijkgraaf               |  6.0 km.  |
| 16 | Ga na 618 meter bij de zijstraat   | <b>linksaf</b>       | naar Peppelsteeg             |  6.6 km.  |
| 17 | Ga na 138 meter bij de T-splitsing   | <b>rechtsaf</b>      | naar Menno Ter Braakstraat   |  6.7 km.  |
| 18 | Ga na 21 meter bij de zijstraat  | <b>linksaf</b>       | naar Peppelsteeg             |  6.8 km.  |
| 19 | Ga na 134 meter bij de T-splitsing   | <b>rechtsaf</b>      | naar Weteringsteeg           |  6.9 km.  |
| 20 | Ga na 569 meter bij de T-splitsing   | <b>rechtsaf</b>      | naar Rijnsteeg               |  7.5 km.  |
| 21 | Ga na 246 meter bij de zijstraat   | <b>linksaf</b>       | naar Egelsteeg               |  7.7 km.  |
| 22 | Ga na 562 meter bij de T-splitsing   | <b>rechtsaf</b>      | naar Slagsteeg               |  8.3 km.  |
| 23 | Ga na 102 meter bij de zijstraat   | <b>linksaf</b>       | naar Nieuwe Steeg            |  8.4 km.  |
| 24 | Ga na 600 meter bij de T-splitsing   | <b>linksaf</b>       | naar Veensteeg               |  9.0 km.  |
| 25 | Ga na 523 meter bij de zijstraat   | <b>rechtsaf</b>      | , naam blijft Veensteeg      |  9.5 km.  |
| 26 | Ga na 642 meter bij het einde  | <b>rechtdoor</b>     | , naam wordt fietspad        |  10.1 km. |
| 27 | Ga na 26 meter bij de T-splitsing<br><i>Deze afslag is bij een weg met de volgende beschrijving: Griftroute. Op deze weg komt u in de woonplaats Rhenen.</i> | <b>linksaf</b>       | naar Bisschop Davidsgrift    |  10.2 km. |
| 28 | Ga na 1.9 km. op de kruising<br><i>In dit routeonderdeel zit een Hindernis lange fietsen, en een Hindernis brede fietsen.</i>                                | <b>rechtsaf</b>      | naar Zijdvang                |  12.1 km. |
| 29 | Ga na 272 meter bij de Y-splitsing   | <b>schuin links</b>  | naar Levendaalselaan         |  12.4 km. |

30	Ga na 1.2 km. op de kruising	<b>linksaf</b>	naar Cuneraweg		13.5 km.
31	Kom na 174 meter bij <b>Familie van Roekel</b> in Rhenen (Utrecht)				13.7 km.
32	Ga na 1.2 km. bij de zijstraat	<b>linksaf</b>	naar Boslandweg		14.9 km.
33	Ga na 767 meter bij de zijstraat	<b>rechtsaf</b>	naar Bergweg		15.6 km.
34	Ga na 182 meter bij het kruispunt	<b>rechtsaf</b>	naar Achterbergsestraatweg		15.8 km.
35	Ga na 460 meter bij de zijstraat	<b>linksaf</b>	naar Schoneveld		16.3 km.
36	Ga na 57 meter bij de zijstraat	<b>linksaf</b>	naar Bovenweg		16.3 km.
37	Ga na 205 meter bij de zijstraat	<b>linksaf</b>	, naam blijft Bovenweg		16.6 km.
38	Ga na 165 meter bij de zijstraat	<b>linksaf</b>	naar 1e Poort		16.7 km.
39	Ga na 35 meter bij het kruispunt	<b>rechtsaf</b>	naar Cuneraweg		16.8 km.
40	Ga na 63 meter bij het kruispunt	<b>schuin links</b>	naar Bovenweg		16.8 km.
41	Ga na 1.0 km. bij het kruispunt	<b>schuin rechts</b>	naar Geertesteeg		17.9 km.
42	Ga na 190 meter bij de rotonde	<b>schuin links</b>	naar Cuneraweg		18.1 km.
43	Ga na 230 meter bij de Y-splitsing	<b>rechtsaf</b>	, naam blijft Cuneraweg		18.3 km.
44	Ga na 17 meter bij de T-splitsing	<b>linksaf</b>	naar Zuidelijke Meentsteeg		18.4 km.
45	Kom na 285 meter bij <b>Oldtimermuseum</b> in Rhenen (Utrecht)				18.6 km.
46	Kom na 169 meter bij <b>Vleesboerderij het Binnenveld</b> in Rhenen (Utrecht)				18.8 km.
47	Ga na 1.7 km. bij de T-splitsing <i>Deze afslag is bij een ANWB-paddenstoel met Nummer 20326.</i>	<b>rechtsaf</b>	naar Veenweg		20.5 km.
48	Ga na 62 meter bij de zijstraat <i>Deze afslag is bij een ANWB-paddenstoel met Nummer 20448.</i>	<b>linksaf</b>	naar Zuidelijke Meentsteeg		20.6 km.
49	Ga na 513 meter op de kruising <i>Deze afslag is bij een ANWB-paddenstoel met Nummer 20602/001.</i>	<b>linksaf</b>	naar fietspad		21.1 km.
50	Ga na 1.7 km. bij het einde <i>In dit routeonderdeel zit een Hindernis brede fietsen.</i>	<b>rechtdoor</b>	, naam wordt Veenweg		22.8 km.
51	Ga na 509 meter bij de T-splitsing <i>Deze afslag is bij een ANWB-paddenstoel met Nummer 20713/001. Op deze weg komt u in de woonplaats Veenendaal.</i>	<b>rechtsaf</b>	naar Rauweveldseweg		23.3 km.
52	Ga na 18 meter bij het einde	<b>rechtdoor</b>	, naam wordt Dragonderweg		23.3 km.
53	Ga na 265 meter op de kruising <i>Deze afslag is bij een ANWB-paddenstoel met Nummer 22176/001.</i>	<b>rechtsaf</b>	naar Meentdijk		23.6 km.
54	Ga na 220 meter bij de zijstraat <i>Deze afslag is bij een ANWB-paddenstoel met Nummer 20571/001. Op deze weg komt u in de woonplaats Bennekom.</i>	<b>schuin rechts</b>	naar Meentweg		23.8 km.
55	Ga na 420 meter bij de zijstraat	<b>schuin links</b>	naar Valleiweg		24.2 km.
56	Ga na 649 meter bij de T-splitsing	<b>linksaf</b>	naar Bennekomsekade		24.9 km.
57	Ga na 147 meter bij de zijstraat <i>Op deze weg komt u in de woonplaats Ede.</i>	<b>scherp rechts</b>	naar Maanderdijk		25.0 km.

Ga na 2.1 km. bij de zijstraat

58 Deze afslag is bij een ANWB-paddenstoel met Nummer **rechtsaf** naar Dijkgraaf



27.1 km.

59 Kom na 313 meter bij het eindpunt van uw route  
Op deze weg komt u in de woonplaats Bennekom.

27.4 km.

